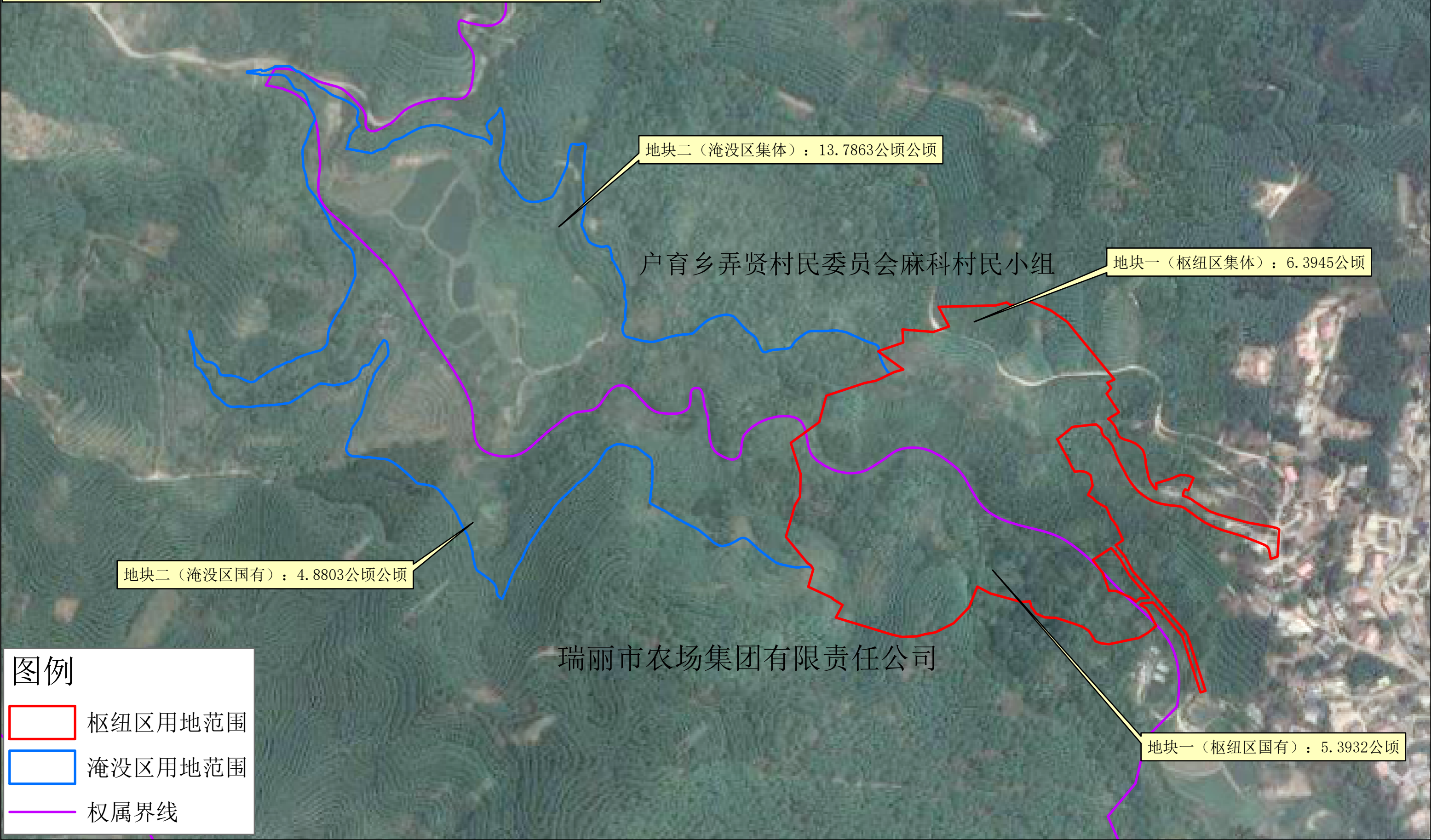





云南省德宏州瑞丽市南哈解河水库工程拟征收土地示意图



项目名称：云南省德宏州瑞丽市南哈解河水库工程
地块名称：地块一（枢纽区11.7877公顷），地块二（淹没区18.6666公顷）
申报用途：用于南哈解河水库工程建设，为小（一）型水库工程
占地面积：30.4543公顷（集体20.1808公顷，国有10.2735公顷）
枢纽区（集体6.3945公顷，国有5.3932公顷）
淹没区（集体13.7863公顷，国有4.8803公顷）



图例

-  枢纽区用地范围
-  淹没区用地范围
-  权属界线