

调查号：( ) 第 号

# 不动产权籍调查表

宗地/宗海代码： \_\_\_\_\_

调查单位（机构）： 盈江县天地测绘有限责任公司瑞丽分公司



调查日期： 2020 年 1 月 26 日

# 地籍调查表

## 宗地基本信息表







权利人	所有权	国家				
	使用权	瑞丽市第五民族 中学	权利人类型	事业单位		
			证件种类	统一社会信用代码		
			证件号	12533102432799522B		
通讯地址	畹町经济开发区国防街文化巷5号					
权利类型	国有建设用地使用 权	权利性质	划拨	土地权属来 源证明材料		
坐落	瑞丽市畹町镇国防街文化巷4号					
法定代表人或 负责人姓名	李鑫磊	证件种类	身份证	电话		
		证件号	533*****0071			
代理人姓名		证件种类		电话		
		证件号				
权利设定方式	地表					
国民经济行业 分类代码						
预编宗地代码				宗地代码		
不动产单元号						
所在图幅号	比例尺					
	图幅号					
宗地四至	北至:	本宗地权属界线J1-J23处止, 接道路、尹以良、王美兴;				
	东至:	本宗地权属界线J23-J26处止; 接道路;				
	南至:	本宗地权属界线J26-J30处止, 瑞丽市第五民族中学;				
	西至:	本宗地权属界线为J30-J1处止, 接瑞丽市第五民族中学、瑞丽市畹町经济开发区粮油购销公司。				
等级			价格(元)			
批准用途	教育用地		实际用途	教育用地		
	地类编号	0803		地类编号	0803	
批准面积 (m <sup>2</sup> )	7876.38	宗地面积 (m <sup>2</sup> )	7876.38	建筑占地总 面积(m <sup>2</sup> )		
				建筑总面积 (m <sup>2</sup> )		
土地使用期限						
共有/共用权利 人情况						
说明						







### 界址签章表

界址线			邻宗地		本宗地	日期
起点号	中间点号	终点号	相邻宗地权利人(宗地代码)	指界人姓名(签章)	指界人姓名(签章)	
J1		J12	道路			
J12		J16	尹以良			
J16		J23	王美兴			
J23		J26	道路			
J26		J30	瑞丽市第五民族中学			

(表格行数可调整, 可附页)

# 宗地图

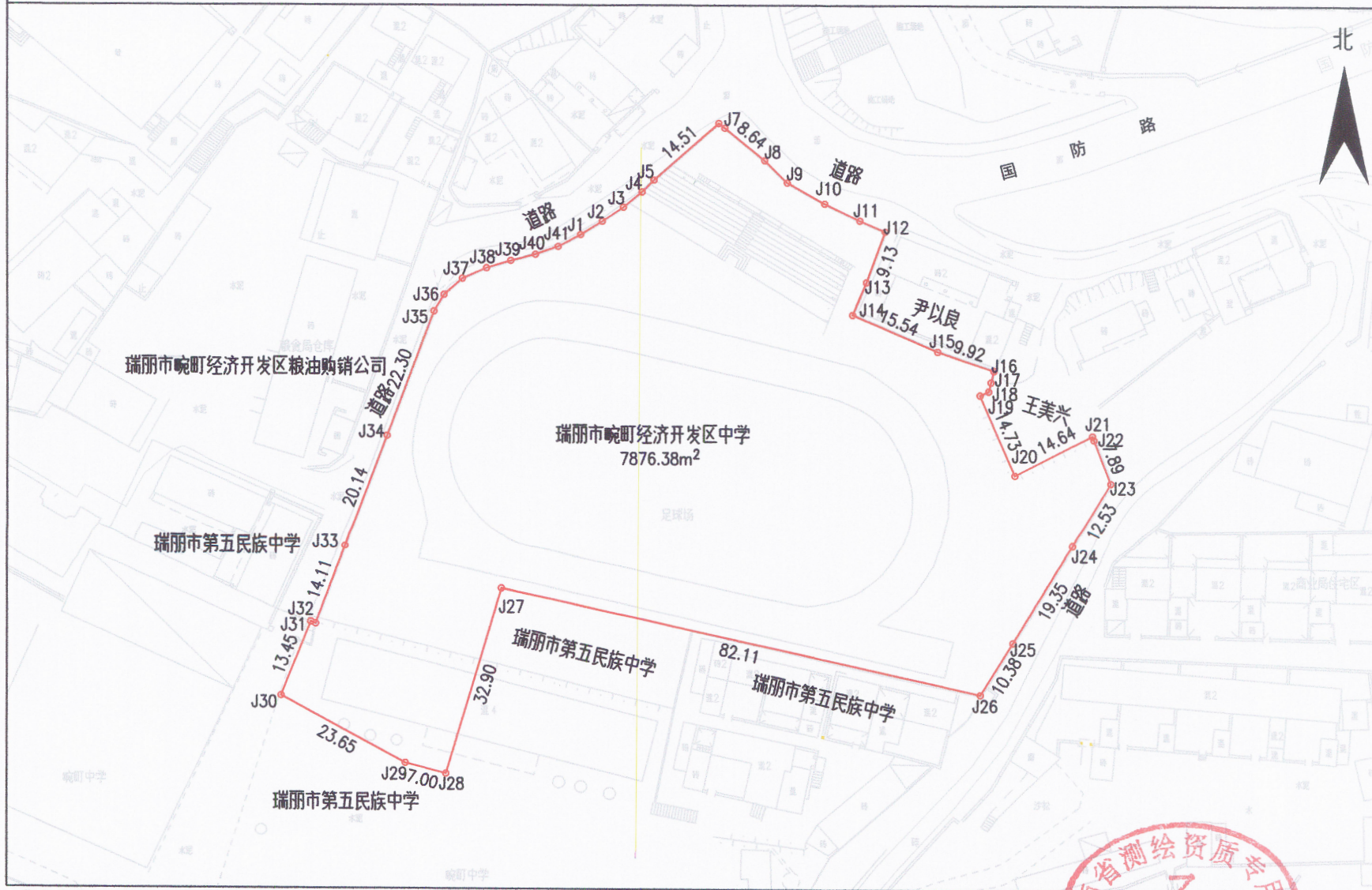
单位：m.m<sup>2</sup>

宗地编号：

权利人：瑞丽市第五民族中学

地籍图号：

宗地面积：7876.38



盈江县天地测绘有限责任公司瑞丽分公司

2000坐标系解析法测绘界址点  
绘图日期：2026年01月26日  
审核日期：2026年01月26日

1:1000



## 界址说明表

界址点位说明

该宗地界止点为解析界止点。

主要权属界线  
走向说明

该宗地权属界线走向为按顺序。

调查审核表

权属调查记事

调查员: 杨桂邦

日期: 2020年 1月26日



地籍测量记事

测量人: 周信

日期: 2020年 1月26日



地籍调查结果  
审核意见

审核人:

日期: 年 月 日

共有/共用宗地面积分摊表

土地坐落			
宗地代码			
宗地面积 (m <sup>2</sup> )	7876.38	定着物单元数	
定着物代码	土地所有权/使用权面积 (m <sup>2</sup> )	独有/独用土地面积 (m <sup>2</sup> )	分摊土地面积 (m <sup>2</sup> )
合计			
备注			

注：无共有/共用情况的无需填写此表。