


中华人民共和国 建设工程规划许可证

瑞丽市202500104
建字第_____号

根据《中华人民共和国土地管理法》《中华人民共和国城乡规划法》和国家有关规定，经审核，本建设工程符合国土空间规划和用途管制要求，颁发此证。



验证网址：<http://dnr.yn.gov.cn/ynsgwh/>

发证机关

瑞丽市行政审批局

日期

2025年



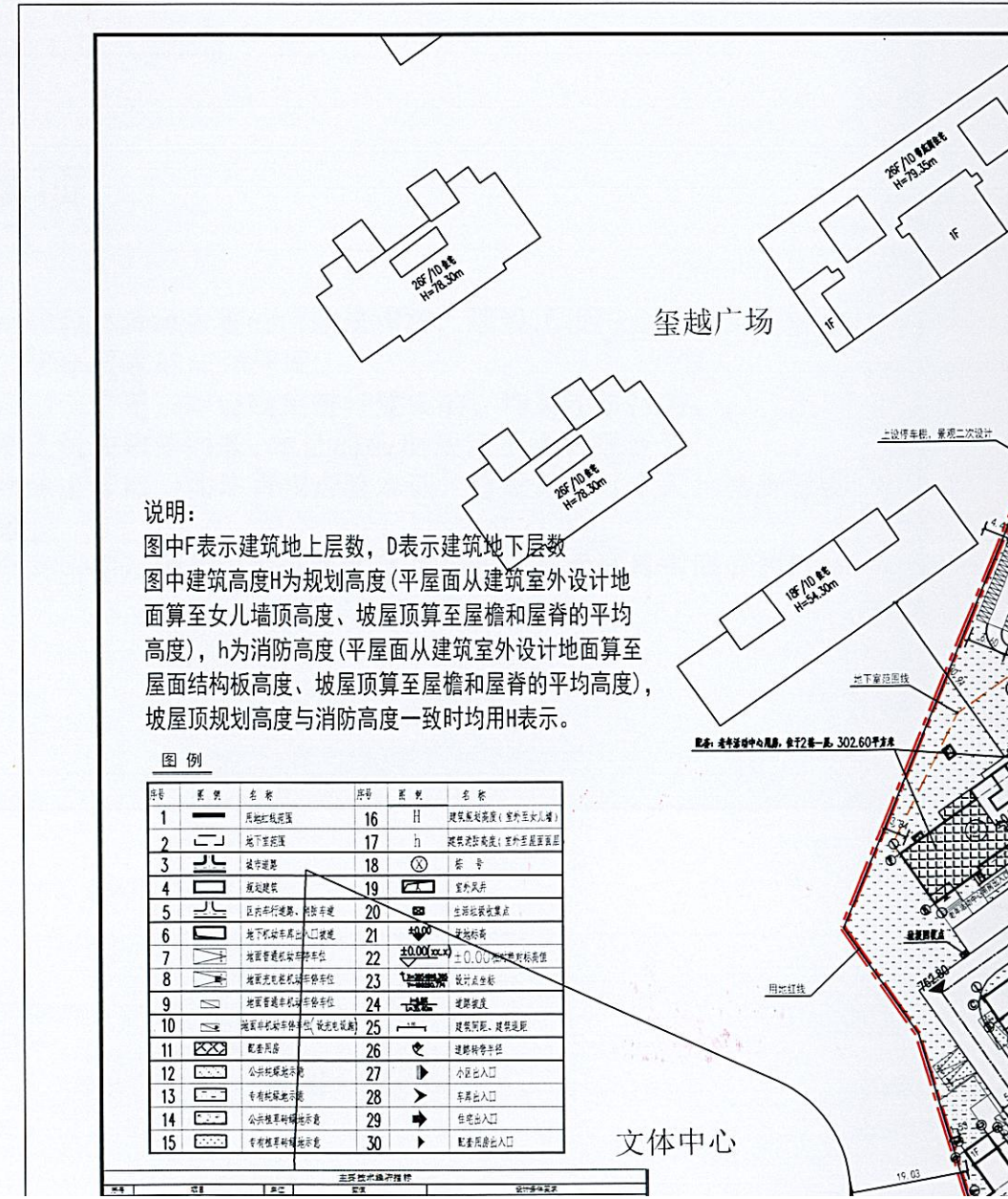
电子监管号： 5331022025GG0130550

建设单位(个人)	瑞丽市寅达房地产开发有限公司
建设项目名称	瑞丽市民月成住宅小区建设项目
建设位置	德宏傣族景颇族自治州瑞丽市勐卯大道北侧、格仁路西侧
建设规模	33511.09平方米

附图及附件名称

项目代码：2511-533102-04-01-296738

证书有效期一年，有效期内未开工且未申请办理本证书延期手续的，证书自行失效





永忠工程管理(集团)有限公司
Yongzhong Engineering Management (Group) Co., Ltd.
甲级工程资质证书编号: A151007583
地址: 四川省甘孜藏族自治州康定市康定新城
镇东方阿尔卑斯风情小镇二期3幢2
单元X2-12-3号



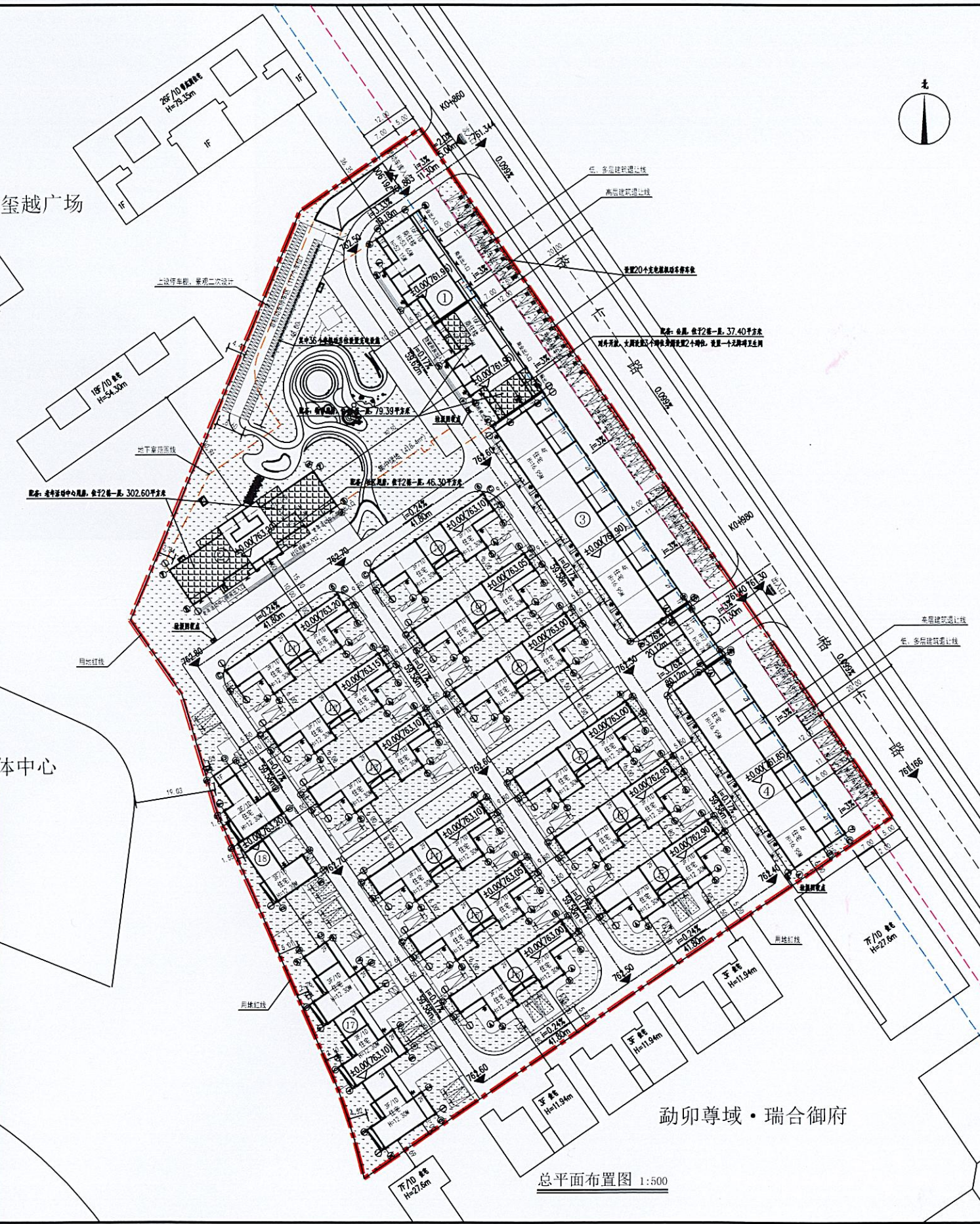
说明:

图中F表示建筑地上层数, D表示建筑地下层数
图中建筑高度H为规划高度(平屋面从建筑室外设计地面算至女儿墙顶高度、坡屋顶算至屋檐和屋脊的平均高度), h为消防高度(平屋面从建筑室外设计地面算至屋面结构板高度、坡屋顶算至屋檐和屋脊的平均高度), 坡屋顶规划高度与消防高度一致时均用H表示。

图例

序号	图例	名称	层数	名称
1	[Symbol]	建筑红线范围	16	H 建筑层数(室外女儿墙)
2	[Symbol]	地下室顶板	17	h 建筑消防高度(室外平屋面)
3	[Symbol]	建筑退界	18	街 街
4	[Symbol]	建筑退界	19	室外天井
5	[Symbol]	及非机动车道、步行道	20	生活垃圾分类点
6	[Symbol]	地下机动车库出入口坡道	21	充电桩
7	[Symbol]	地面非机动车停车位	22	±0.000(建筑标高)
8	[Symbol]	地面非机动车停车位	23	设计点坐标
9	[Symbol]	地面非机动车停车位	24	建筑高度
10	[Symbol]	地面非机动车停车位(设置充电桩)	25	建筑间距、建筑退距
11	[Symbol]	地面非机动车停车位	26	建筑出入口
12	[Symbol]	公共绿地停车位	27	小童出入口
13	[Symbol]	专用非机动车停车位	28	车库出入口
14	[Symbol]	公共非机动车停车位	29	垃圾出入口
15	[Symbol]	专用非机动车停车位	30	配套设施出入口

序号	名称	单位	数量	备注
1	总建筑面积	m ²	23288.0	
2	地上总建筑面积	m ²	23288.0	
3	地下总建筑面积	m ²	0.0	
4	建筑基底面积	m ²	8995.88	
5	容积率		1.00	
6	建筑密度	%	38.65	
7	绿地率	%	24.48	
8	停车位	个	81	
9	充电桩	个	150	
10	非机动车停车位	个	150	
11	公共绿地	m ²	5744.4	
12	专用非机动车停车位	m ²	18.13	
13	公共非机动车停车位	m ²	48.00	
14	专用非机动车停车位	m ²	48.00	
15	公共非机动车停车位	m ²	18.13	
16	专用非机动车停车位	m ²	48.00	



总平面布置图 1:500

注册执业章
姓名: 袁林
注册证书号码: 20106200218
注册印章号码: S102758-014
建设单位: 绵阳市民月成住宅小区建设项目
工程名称: 绵阳市民月成住宅小区建设项目
子项名称: 总图
设计号: 1000170
册名: 100170
总平面布置图
项目负责人: 袁林
审核: 袁林英
审核: 王红
项目负责人: 袁林
审核: 袁林
设计: 袁林
日期: 2025-10
比例: 1:500
图号: 02
版本号: 第一版
说明:
1. 本图版权为设计院所有, 任何人士未经许可不得翻印任何部分。
2. 所有尺寸均以标注为准, 图上白线取数无效。
3. 本图附加本设计工程的设计由设计院盖章方有效。
4. 本图版权归国家有关部门所有, 不得私自传播。