瑞丽市行政审批局 阳光政务信息

中缅（国际）现代农商产业园配套服务设施建设项目（二期）

规划批前公示

项目名称：中缅（国际）现代农商产业园配套服务设施建设项目（二期）

项目简介：由畹町边境经济合作区管理委员会投资建设的中缅（国际）现代农商产业园配套服务设施建设项目（二期），新建园区3条市政道路，道路里程长1982.995米，总用地面积53800.76平方米，其中WD28号路为城市支路，道路长331.46米，红线宽度18米，设计速度20Km/h，双向两车道；WD32号为城市支路，道路长668.803米，红线宽度18米，设计速度30Km/h，双向两车道；WD7号路等级为城市主干道，道路长982.732m，红线宽度32米，设计速度40Km/h，双向四车道。主要建设内容：道路工程、给水工程、排水工程、电气工程、交通工程等。项目总投资概算8244.72万元。

规划审批事项：建设工程规划许可证。

规划公示内容：总平面布置图、断面图。

规划公示日期：2025年12月31日-2026年01月09日

若对公示内容有何意见、建议请拨打电话：6995160

规划公示地点：瑞丽市行政审批局、项目施工现场

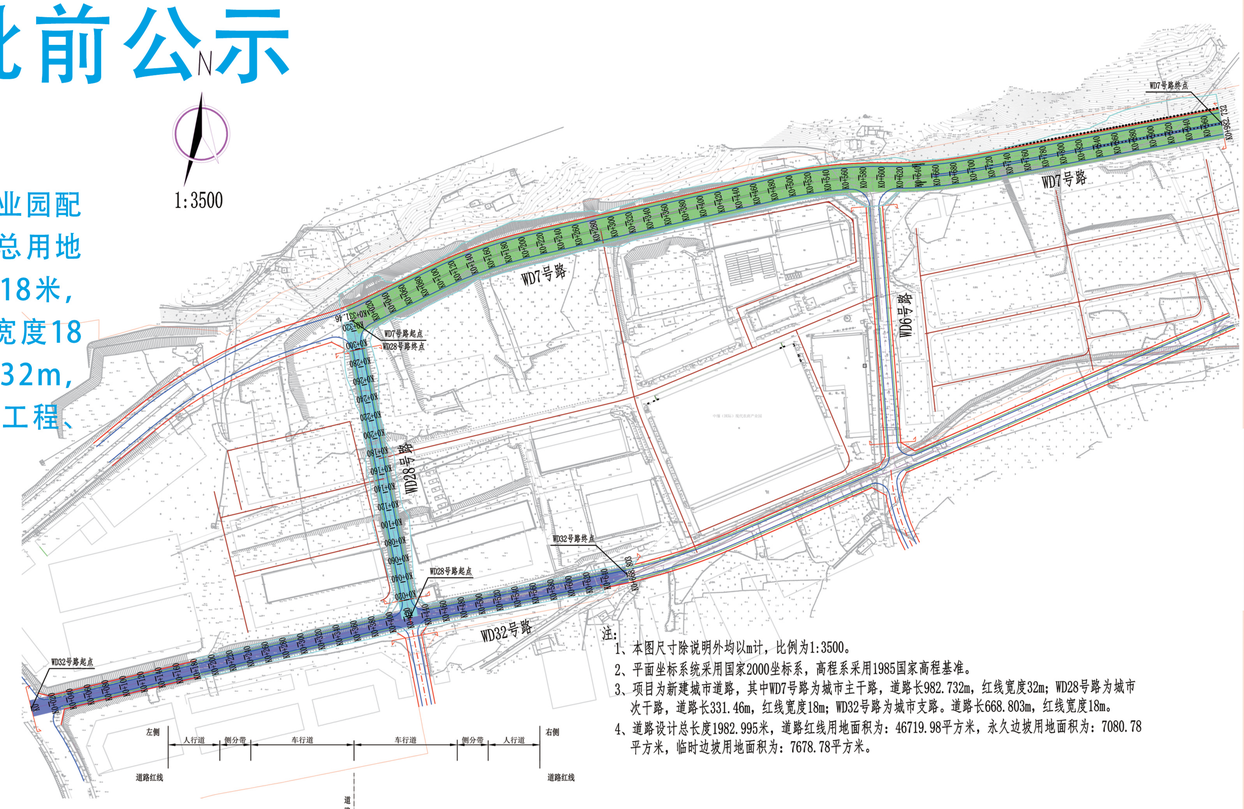

注：
1、本图尺寸除说明外均以m计，比例为1:3500。
2、平面坐标系统采用国家2000坐标系，高程系采用1985国家高程基准。
3、项目为新建城市道路，其中WD7号路为城市主干路，道路长982.732m，红线宽度32m；WD28号路为城市次干路，道路长331.46m，红线宽度18m；WD32号路为城市支路。道路长668.803m，红线宽度18m。
4、道路设计总长度1982.995米，道路红线用地面积为：46719.98平方米，永久边坡用地面积为：7080.78平方米，临时边坡用地面积为：7678.78平方米。

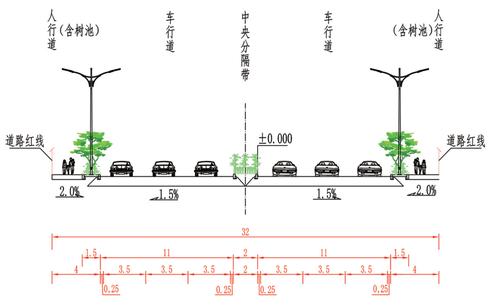

WD7号路主线标准横断面图（AK0+000-AK0+660）

注：
1、本图尺寸均以米计。
2、道路等级：WD7号路为城市主干路，设计车速40Km/h。
3、道路纵断设计标高值对应标横上±0.000 点。
4、本标准横断面适用于AK0+000-AK0+660段。

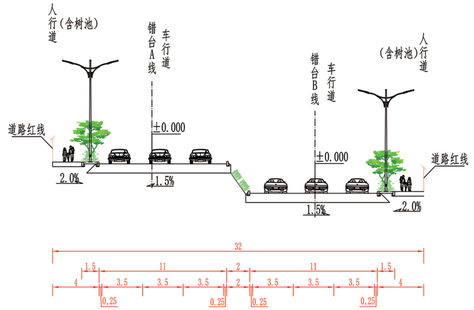

WD7号路错台段标准横断面图（AK0+660-AK0+982.732）

注：
1、本图尺寸均以米计。
2、道路等级：WD7号路为城市主干路，设计车速40Km/h。
3、道路纵断设计标高值对应标横上±0.000 点。
4、本标准横断面适用于AK0+660-AK0+982.732段。

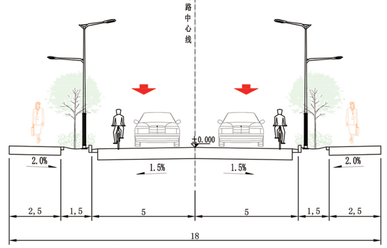

WD28、WD32号路标准横断面图

注：
1、本图尺寸均以米计。
2、道路等级：WD28号路为城市支路，设计车速20Km/h；
WD32号路为城市次干路，设计车速30Km/h。
3、道路纵断设计标高值对应标横上±0.000 点。