


# 中华人民共和国 乡村建设规划许可证

乡字第 瑞丽市202600001 号

根据《中华人民共和国土地管理法》《中华人民共和国城乡规划法》和国家有关规定，经审核，本建设工程符合国土空间规划和用途管制要求，颁发此证。



发证机关  
日期

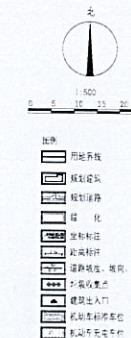


验证网址: <http://dnr.yn.gov.cn/ynsgwh/>

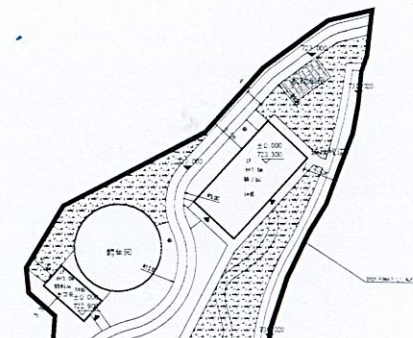
建设单位(个人)	瑞丽市弄岛镇雷允村委会弄木峡村民小组
建设项目名称	瑞丽市滇爵动物驯养园建设项目
建设位置	德宏傣族景颇族自治州瑞丽市弄岛镇弄木峡村民小组泵站旁10、11、12号
建设规模	2355.82平方米

附图及附件名称

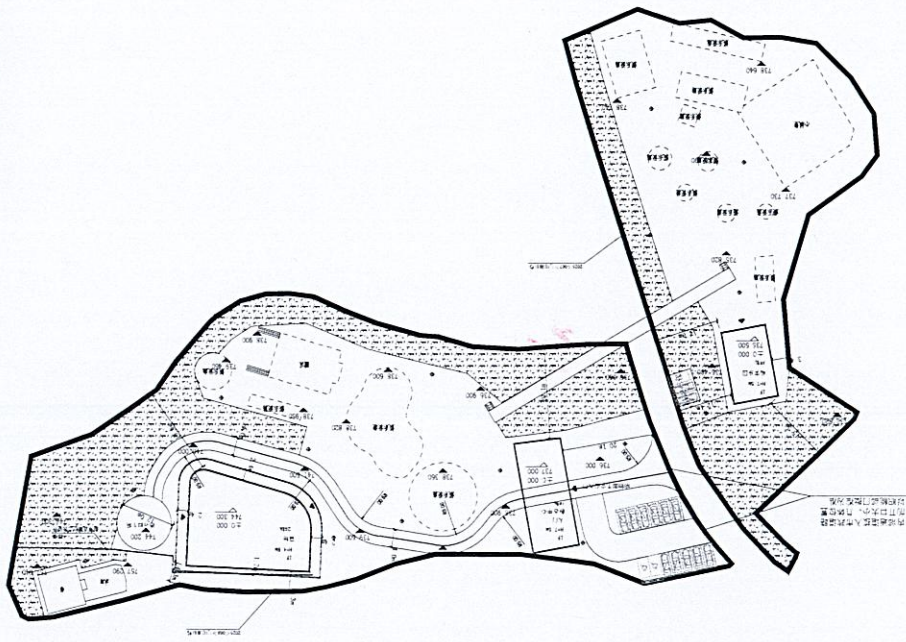
本证书有效期两年，有效期内未开工且未申请办理本证书延期手续的，证书自行失效。



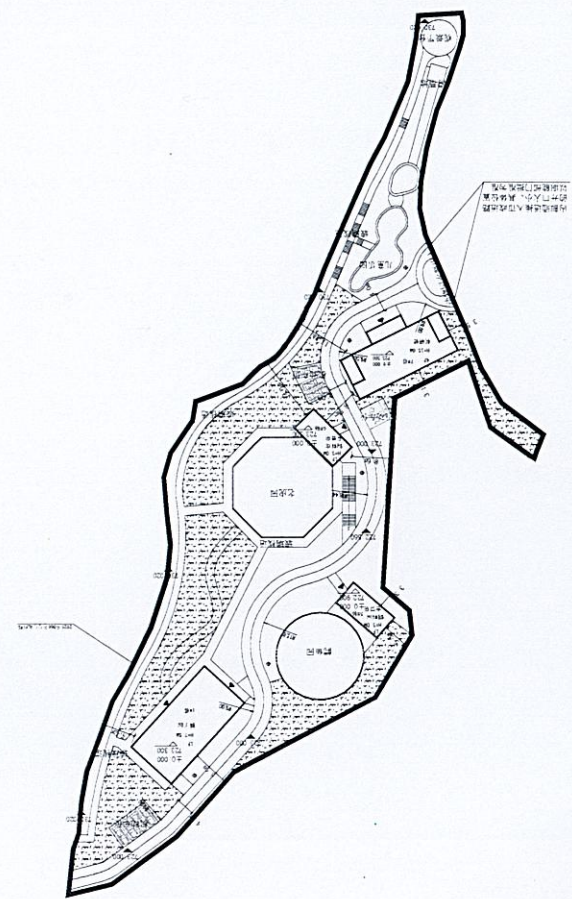
- 说明:
- 1.本图依据建设方提供的基础资料，由设计单位及建设单位提供地形图进行设计，设计时应参考国家现行标准、规范和标准图集进行编制。
  - 2.图中坐标为2000国家大地坐标系，坐标为地形图上相应点坐标，高程为1985国家高程基准。
  - 3.1985国家高程基准。
  - 4.图中所注尺寸，除非另有说明，均为净尺寸，其他均为准。
  - 5.本工程人防设计应符合专业设计，人防设计应符合专业设计。
  - 6.总平面道路及用地红线关系，施工前应复核清楚，如有问题，应及时与设计人员联系。
  - 7.车辆荷载标准及用地红线应符合《国标GB20331-P13-R0406-1》(1)，承载力应按荷载车的压力幅压。
  - 8.道路设计最高车速:20km/h。
  - 9.室外排水管道应采用18J812-10-3。
  - 10.室外排水管道埋设深度，管底最大为1.4米，最小为0.4米，埋设不得碰管，满足排水要求进行。
  - 11.其他绿化由专业设计公司二次设计，需满足绿化建设相关要求。
  - 12.道路名称位置具体以规划部门审批为准。
  - 13.用地名称的小区建设应符合建设要求，由甲方(龙马山山房)设计，建设完成，在满足消防等基础上应满足小区的消防及平时使用建设要求。



1. 项目名称: 某某项目  
 2. 建设单位: 某某公司  
 3. 设计单位: 某某设计院  
 4. 设计日期: 2023年X月X日  
 5. 设计阶段: 方案设计  
 6. 设计内容: 总平面图、建筑平面图、结构平面图、给排水工程、电气工程、暖通工程、园林景观工程、人防工程、消防工程、节能工程、环保工程、交通工程、市政配套工程、室外工程、室内工程、设备安装工程、装饰装修工程、工程总承包、工程总承包管理、工程总承包实施、工程总承包验收、工程总承包移交、工程总承包保修、工程总承包其他服务。



序号	名称	单位	数量	备注
1	建筑占地面积	m <sup>2</sup>	1141.20	
2	总建筑面积	m <sup>2</sup>	1141.20	
3	地上总建筑面积	m <sup>2</sup>	1141.20	
4	地下总建筑面积	m <sup>2</sup>	0.00	
5	容积率		0.00	
6	建筑密度	%	25.87	
7	绿地率	%	20.00	
8	停车位	个	12	
9	机动车位	个	12	



1. 建筑占地面积: 1141.20 m<sup>2</sup>  
 2. 总建筑面积: 1141.20 m<sup>2</sup>  
 3. 地上总建筑面积: 1141.20 m<sup>2</sup>  
 4. 地下总建筑面积: 0.00 m<sup>2</sup>  
 5. 容积率: 0.00  
 6. 建筑密度: 25.87%  
 7. 绿地率: 20.00%  
 8. 停车位: 12个  
 9. 机动车位: 12个

